

## **Fahrradstadt Bamberg – von kleinen Schritten und großen Meilensteinen**

Thomas Beese  
Baureferent der Stadt Bamberg


An aerial photograph of Bamberg, Germany, taken during the "golden hour" of sunrise. The city is partially obscured by a thick, white layer of fog or mist that fills the valleys and the river. The sun is low on the horizon to the right, casting a warm, golden glow over the scene. Several church spires and the main cathedral are visible above the fog. The foreground shows dark, plowed fields and some trees with autumn-colored leaves.

# Teil 1: Bamberg – ein Überblick

# Fahrradstadt Bamberg

## – von kleinen Schritten und großen Meilensteinen

### Zahlen



76.000

**Einwohner** (Erstwohnsitz)  
(ohne Ankerzentrum)  
(Fortschreibung, nicht Zensus)

56.300

**sozialversicherungs-  
pflichtige Beschäftigte**

10.400

**Studierende** (Winter)

17.300

**Schüler/innen**

842.300

**Übernachtungsgäste**

216.000

**m<sup>2</sup> Verkaufsfläche**

51.900

**Kraftfahrzeuge**

auf

**54 km<sup>2</sup>**

# Fahrradstadt Bamberg

## – von kleinen Schritten und großen Meilensteinen

76.000 Einwohner auf 54 km<sup>2</sup>

### Einwohnerzahl

- 

### 9. Bamberg

- 

- 

- 

- 

-

# Fahrradstadt Bamberg

## – von kleinen Schritten und großen Meilensteinen

76.000 Einwohner auf 54 km<sup>2</sup>

### Einwohnerzahl

.

9. Bamberg

.

.

.

.

.

### Fläche

.

.

.

.

.

313. Bamberg

.

# Fahrradstadt Bamberg

## – von kleinen Schritten und großen Meilensteinen



# Fahrradstadt Bamberg

## – von kleinen Schritten und großen Meilensteinen

Erba

Grafensteinstraße

Lagarde

Schaeffler

Mayersche

Lui One

Kloster-  
Langheim-  
Straße

Cherbonhof

Stauffenberg Platz

Kaimsgarten

Pfeufferstr. Königstraße

Katharinenhof

Markusstraße

Gertraudenstr.

Schildstraße

# 1. INNENENTWICKLUNG


Wiesel

Ulanenpark

Ku80









## 2. MITTE DER GESELLSCHAFT





### 3. HERAUSNAHME DURCHGANGSVERKEHR





# Fahrradstadt Bamberg – von kleinen Schritten und großen Meilensteinen

## Mischverkehr



# Fahrradstadt Bamberg – von kleinen Schritten und großen Meilensteinen

## Mischverkehr

# 4. MISCHVERKEHR









# Fahrradstadt Bamberg – von kleinen Schritten und großen Meilensteinen

## Verkehrsnetz unterhalb Tempo 30



# Fahrradstadt Bamberg – von kleinen Schritten und großen Meilensteinen

## Verkehrsnetz unterhalb Tempo 30




## 5. AUTOFREIE ABKÜRZUNGEN





## 6. AUFENTHALTSQUALITÄT





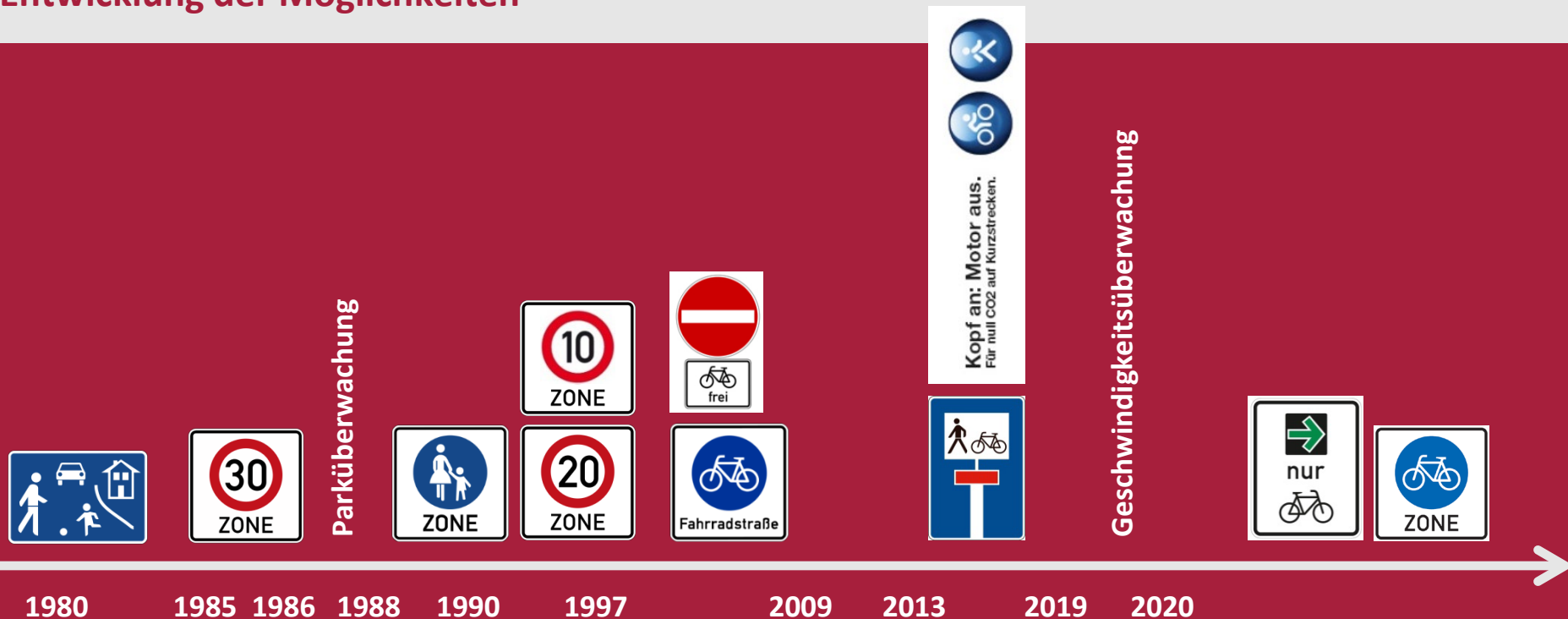
# 7. PLÄTZE STATT PARKPLÄTZE



# Fahrradstadt Bamberg

## – von kleinen Schritten und großen Meilensteinen


### Entwicklung der Möglichkeiten



# Fahrradstadt Bamberg – von kleinen Schritten und großen Meilensteinen

## Entwicklung der Möglichkeiten

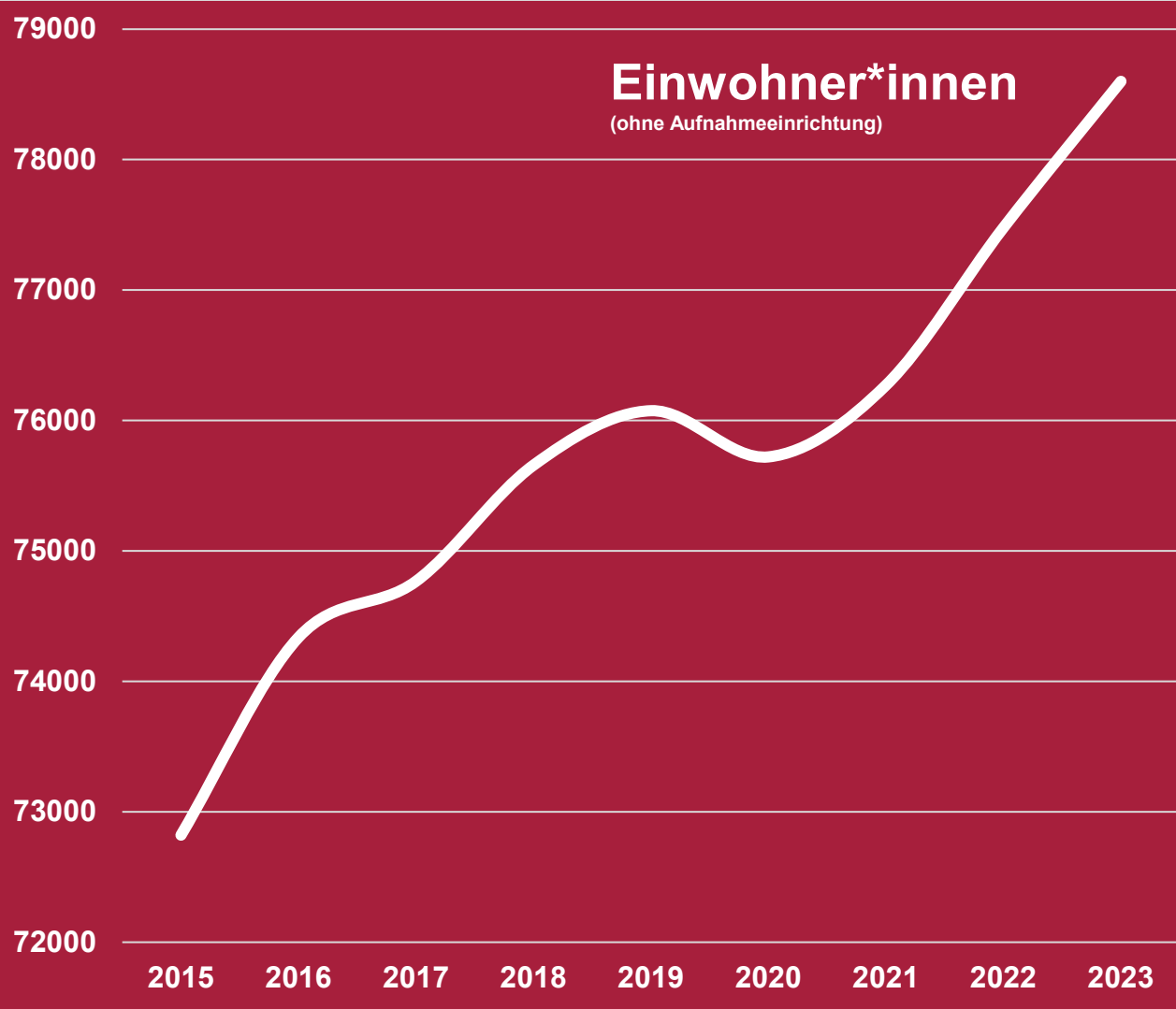
# 8. NEUES VERSUCHEN





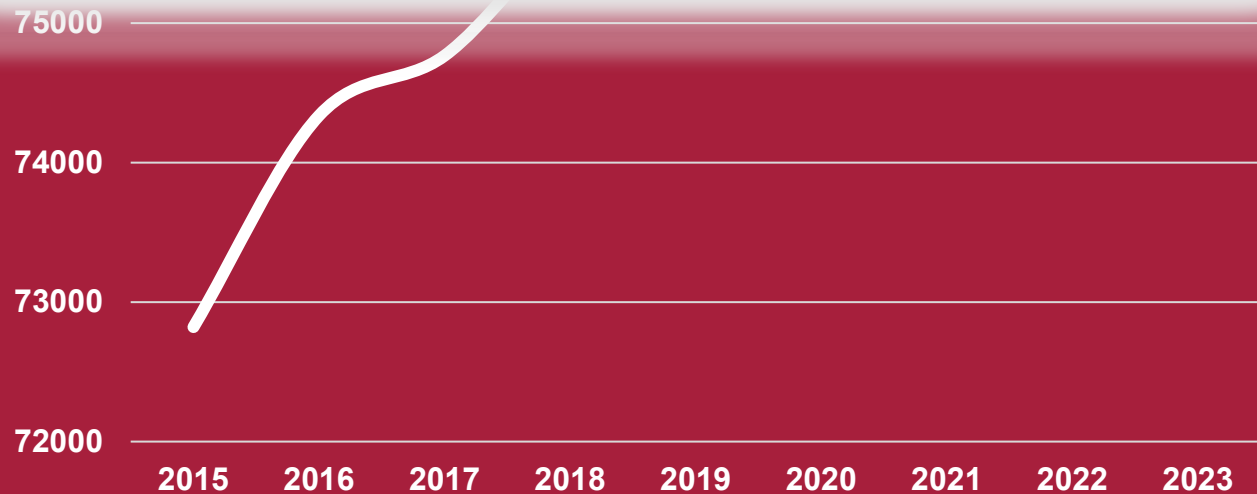


## 9. REGELN DURCHSETZEN



## Einwohner\*innen (ohne Aufnahmeeinrichtung)

# 10. SCHWARMSTADT





## Teil 2: Maßnahmen

# Fahrradstadt Bamberg – von kleinen Schritten und großen Meilensteinen

## Fahrradstraßen



Fahrradstraßen für Bamberg



# Fahrradstadt Bamberg – von kleinen Schritten und großen Meilensteinen

## Radverkehrs-Infrastruktur



# Fahrradstadt Bamberg – von kleinen Schritten und großen Meilensteinen

## Radverkehrs-Infrastruktur



# Fahrradstadt Bamberg – von kleinen Schritten und großen Meilensteinen

## Radverkehrs-Infrastruktur



# Fahrradstadt Bamberg – von kleinen Schritten und großen Meilensteinen

## Verkehrsversuche



# Fahrradstadt Bamberg – von kleinen Schritten und großen Meilensteinen

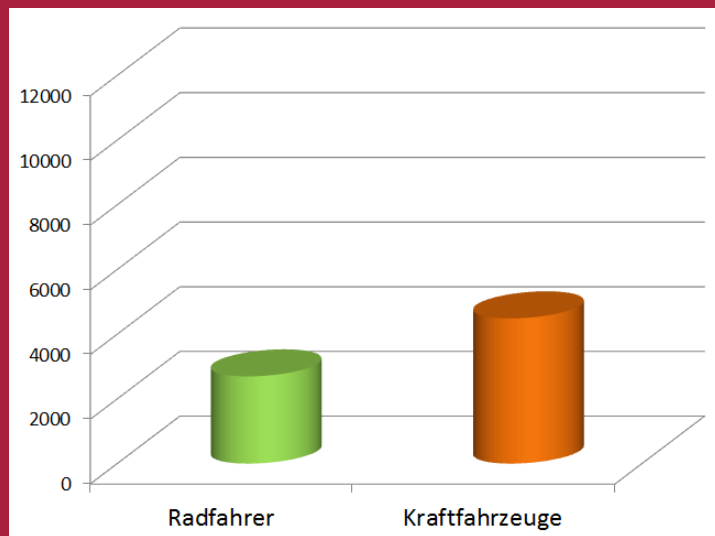
## Mischverkehr





## Kettenbrücke

Kfz 24-Zählung 1997  
Rad 8h-Zählung 1998

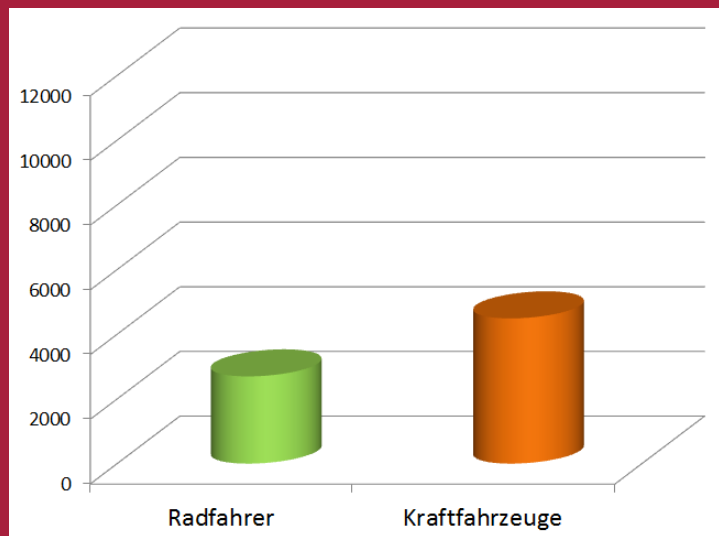


**2697**

**4491**

## Kettenbrücke

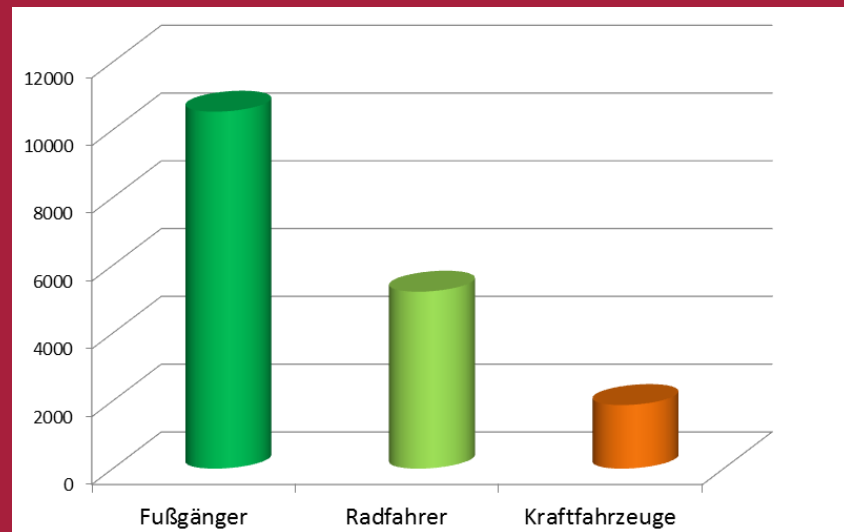
Kfz 24-Zählung 1997  
Rad 8h-Zählung 1998



**2697**

**4491**

24-Zählung 26. Juli 2012



**10536**

**5223**

**1877**

# Fahrradstadt Bamberg – von kleinen Schritten und großen Meilensteinen

## Uferwege





Winterdienst

# Fahrradstadt Bamberg – von kleinen Schritten und großen Meilensteinen

## Wegweisung



# Fahrradstadt Bamberg – von kleinen Schritten und großen Meilensteinen

## Baustellenverkehrsführung



# Fahrradstadt Bamberg – von kleinen Schritten und großen Meilensteinen

## Radparken



# Fahrradstadt Bamberg – von kleinen Schritten und großen Meilensteinen

## Radparken



# Fahrradstadt Bamberg – von kleinen Schritten und großen Meilensteinen

## Radparken



# Fahrradstadt Bamberg – von kleinen Schritten und großen Meilensteinen

## Fahrradparkhaus





♥ my bike!

### Sicher ist sicher!

Im Radhaus der Stadtwerke Bamberg an der Brennerstraße steht Dein geliebtes Rad tierisch sicher. Und das schon ab 50 Cent! Mehr Infos: [www.radhaus-bamberg.de](http://www.radhaus-bamberg.de)



Scannen  
und Finden



Wir bewegen Bamberg | [www.stadtwerke-bamberg.de](http://www.stadtwerke-bamberg.de)



♥ my bike!

### Trocken und geschützt!

Gönne Deinem wertvollen Rad einen trockenen und geschützten Platz im Radhaus der Stadtwerke Bamberg an der Brennerstraße. Mehr Infos: [www.radhaus-bamberg.de](http://www.radhaus-bamberg.de)



Scannen  
und Finden



Wir bewegen Bamberg | [www.stadtwerke-bamberg.de](http://www.stadtwerke-bamberg.de)



♥ my bike!

### Wiederfinden macht Freude!

Stelle Dein Rad nicht irgendwo ab, sondern ganz günstig im Radhaus der Stadtwerke Bamberg an der Brennerstraße – Wiederfinden garantiert! Mehr Infos: [www.radhaus-bamberg.de](http://www.radhaus-bamberg.de)



Scannen  
und Finden



Wir bewegen Bamberg | [www.stadtwerke-bamberg.de](http://www.stadtwerke-bamberg.de)



♥ my bike!

### Du liebst Dein Rad?

Dann ist das Radhaus der Stadtwerke Bamberg an der Brennerstraße genau der richtige Platz – da steht Dein Rad sicher und trocken! Mehr Infos: [www.radhaus-bamberg.de](http://www.radhaus-bamberg.de)



Scannen  
und Finden



Wir bewegen Bamberg | [www.stadtwerke-bamberg.de](http://www.stadtwerke-bamberg.de)

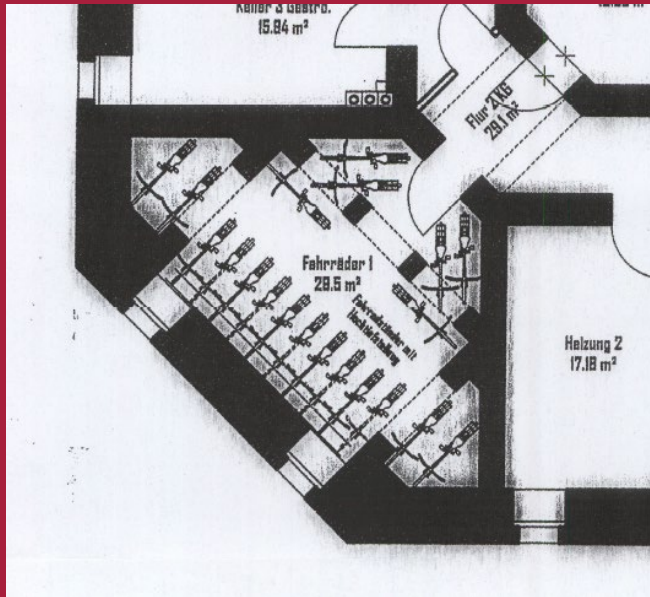




# Fahrradstadt Bamberg

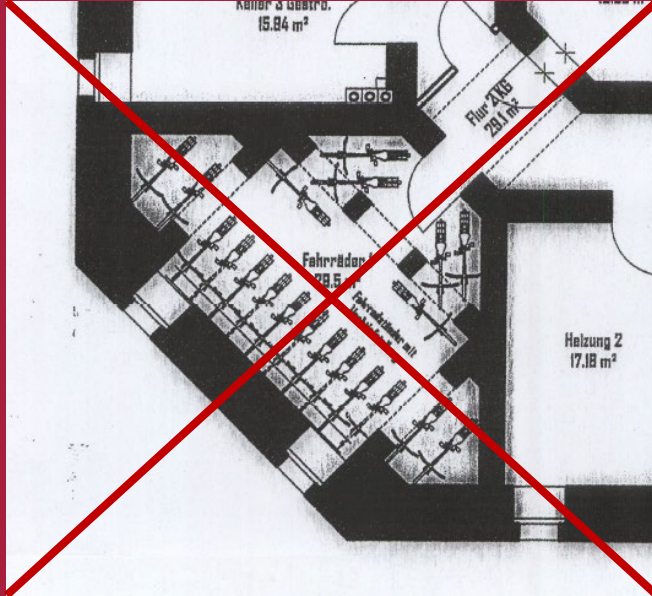
## – von kleinen Schritten und großen Meilensteinen

### Private Bauvorhaben: Rückblick



# Fahrradstadt Bamberg – von kleinen Schritten und großen Meilensteinen

## Private Bauvorhaben: Stellplatzsatzung



# Fahrradstadt Bamberg – von kleinen Schritten und großen Meilensteinen

## Private Bauvorhaben: Mobilitätskonzepte



# Fahrradstadt Bamberg – von kleinen Schritten und großen Meilensteinen

## Förderung Lastenfahrräder



# Fahrradstadt Bamberg – von kleinen Schritten und großen Meilensteinen

## Dienstfahrräder



# Fahrradstadt Bamberg – von kleinen Schritten und großen Meilensteinen

## Polizei Fahrradstreife



# Fahrradstadt Bamberg – von kleinen Schritten und großen Meilenst

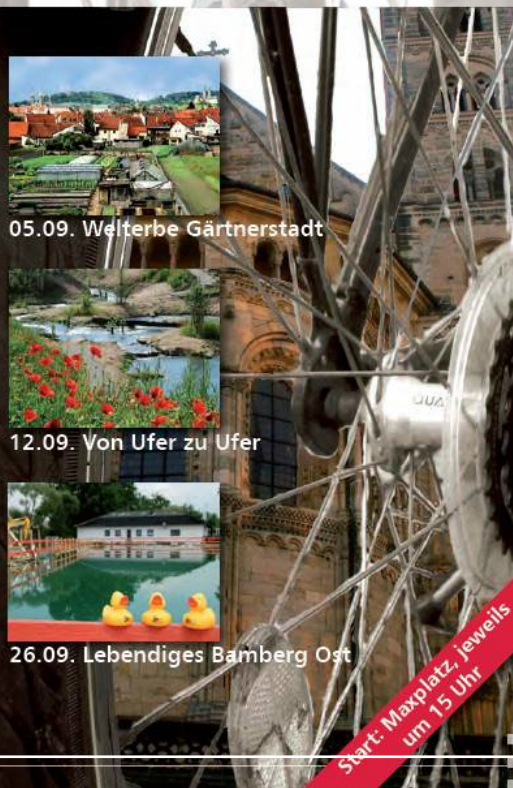
Image



Der Oberbürgermeister lädt ein:



„Bamberg on tour“  
...auf dem Rad durch Bamberg




05.09. Weiterbe Gärtnerstadt

12.09. Von Ufer zu Ufer

26.09. Lebendiges Bamberg Ost

Start: Maxplatz, jeweils  
um 15 Uhr



Kopf an: Motor aus.  
Für null CO2 auf Kurzstrecken.



# Fahrradstadt Bamberg

## – von kleinen Schritten und großen Meilensteinen

### Internet



Bildung und Wissenschaft

Familie, Jugend & Soziales

Gesundheit

Planen, Bauen, Wohnen

**Verkehr & Infrastruktur**

» Bahnausbau

» **Fahrradstadt**

» Verkehrsentwicklungsplan VEP

Umwelt und Energie

Vorlesen

## Fahrradstadt Bamberg

Bereits heute ist Bamberg auf Platz 1 beim Radverkehr in Bayern. 30 Prozent aller innerhalb des Stadtgebietes zurückgelegten Wege erfolgen mit dem Fahrrad. Keine andere Stadt oder Gemeinde in Bayern erzielt einen derartig hohen Wert. 2019 wurde die Weiterbestadt offiziell in die „Arbeitsgemeinschaft Fahrradfreundlicher Kommunen in Bayern“ (AGFK) aufgenommen.

### Nachrichten

Bamberg Mitte: 2. Fahrradquartier mit Vorrang für Radler

19.08.2019

Ein knappes Rennen ist entschieden

30.07.2019

Das Ziel: besser Radfahren in der Friedrichstraße

25.07.2019

Seite: 1 | 2 | 3 | 4 | 5 | 6 | 7 | 8 | »

### Themen



Ziele und Maßnahmen



Fahrradprogramm 2018



Radverkehrsstrategie

### Kontakt

Frau Dagmar Spangenberg

Stadtplanungsamt

Verkehrsplanung

Untere Sandstraße 34

96049 Bamberg

☎ 0951 87-1625

☎ 0951 87-9881966

📄 Kontaktformular

📄 Kontaktformular über Bayern-ID

🔒 Datenschutzinformation

📍 Adresse über Google Maps anzeigen

### Dokumente

📄 Radverkehrsstrategie 2012 (PDF, 580 kB, 21.08.2016)

### Links

AGFK Bayern

# Fahrradstadt Bamberg – von kleinen Schritten und großen Meilensteinen

AGFK Mitgliedschaft    Radverkehrsbeauftragte

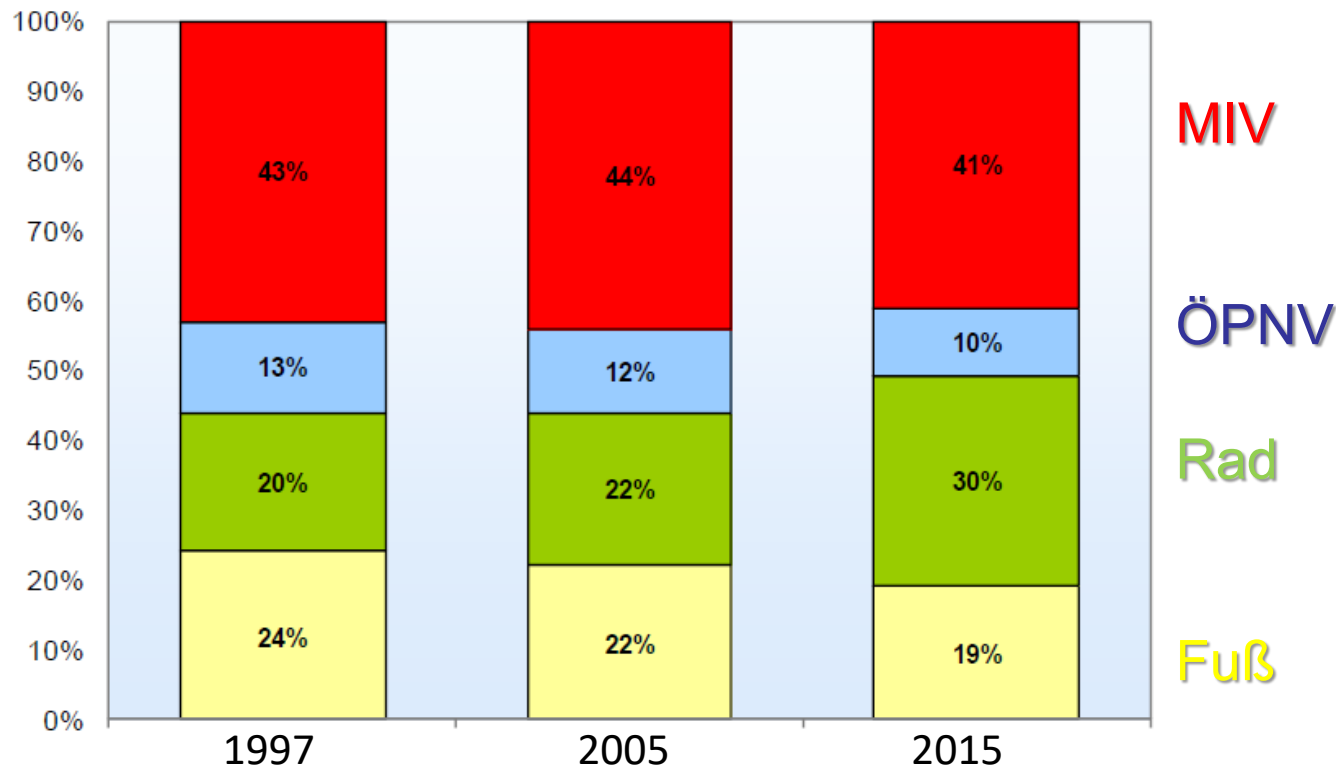




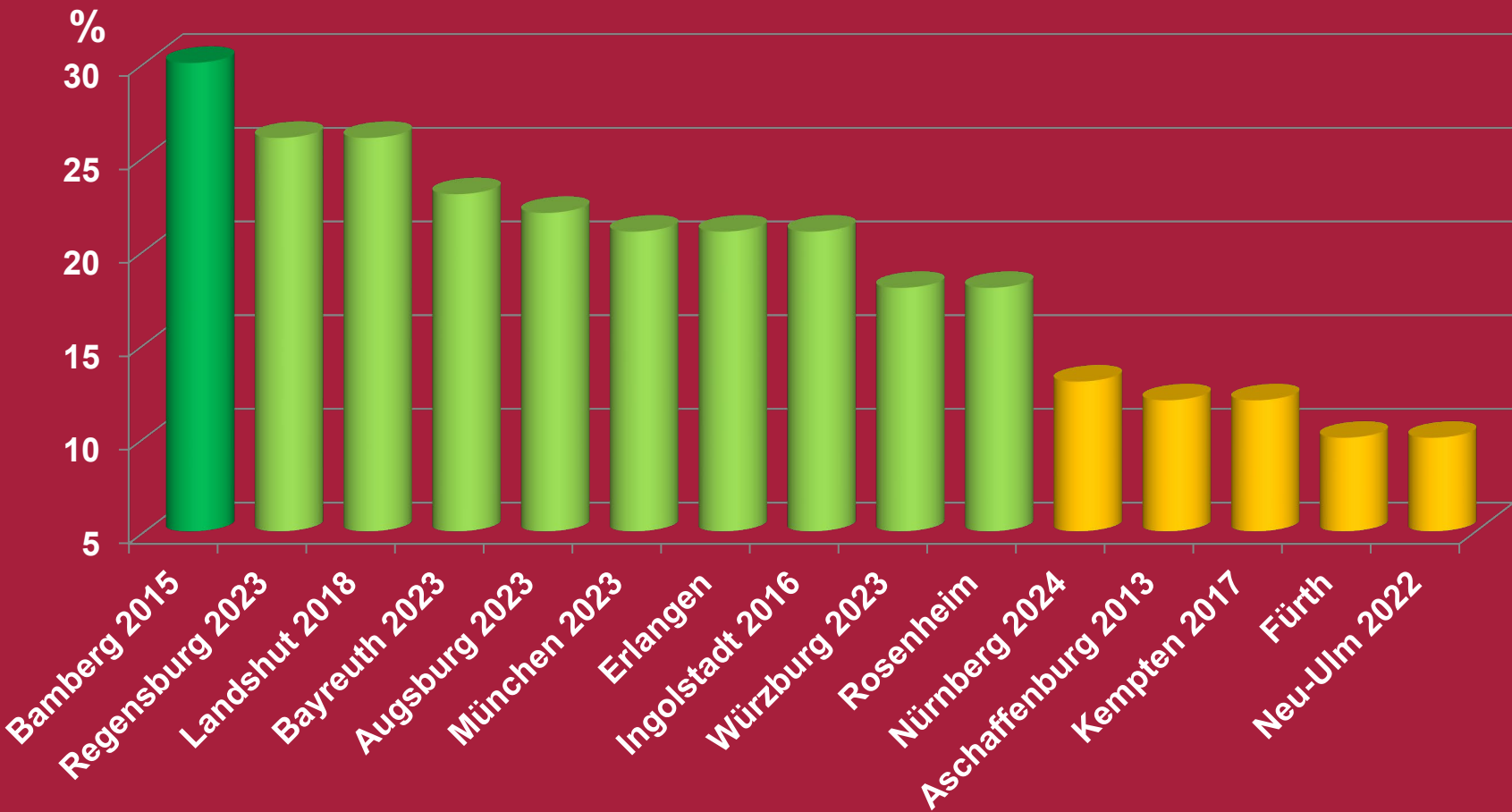
## Teil 3: Ergebnisse

# Fahrradstadt Bamberg – von kleinen Schritten und großen Meilensteinen

## Modal Split

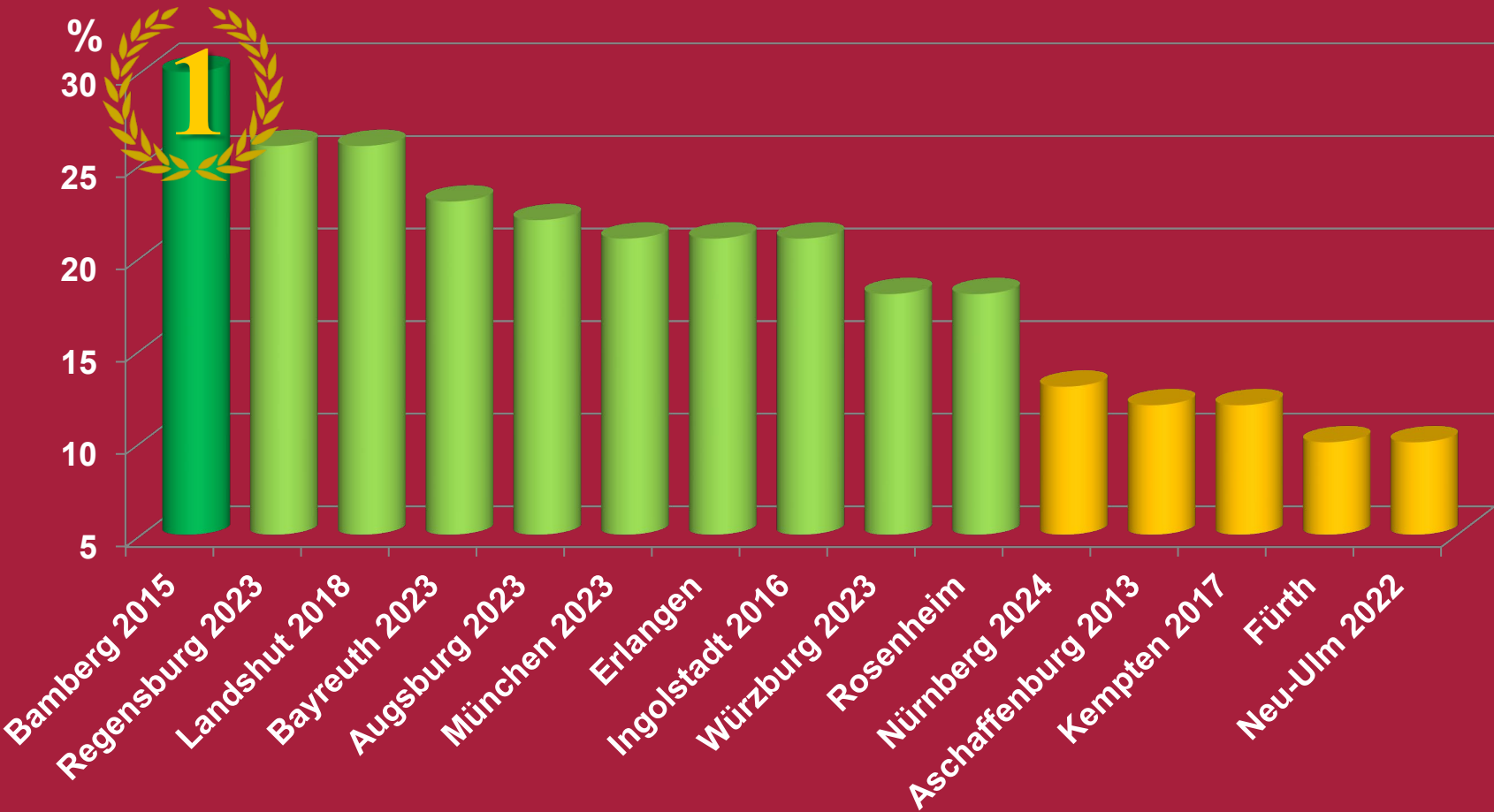


# Radverkehrsanteil im Binnenverkehr der fünfzehn größten Städte in Bayern



Angaben der Städte ergänzt um Angaben Helmert und Planersocietät


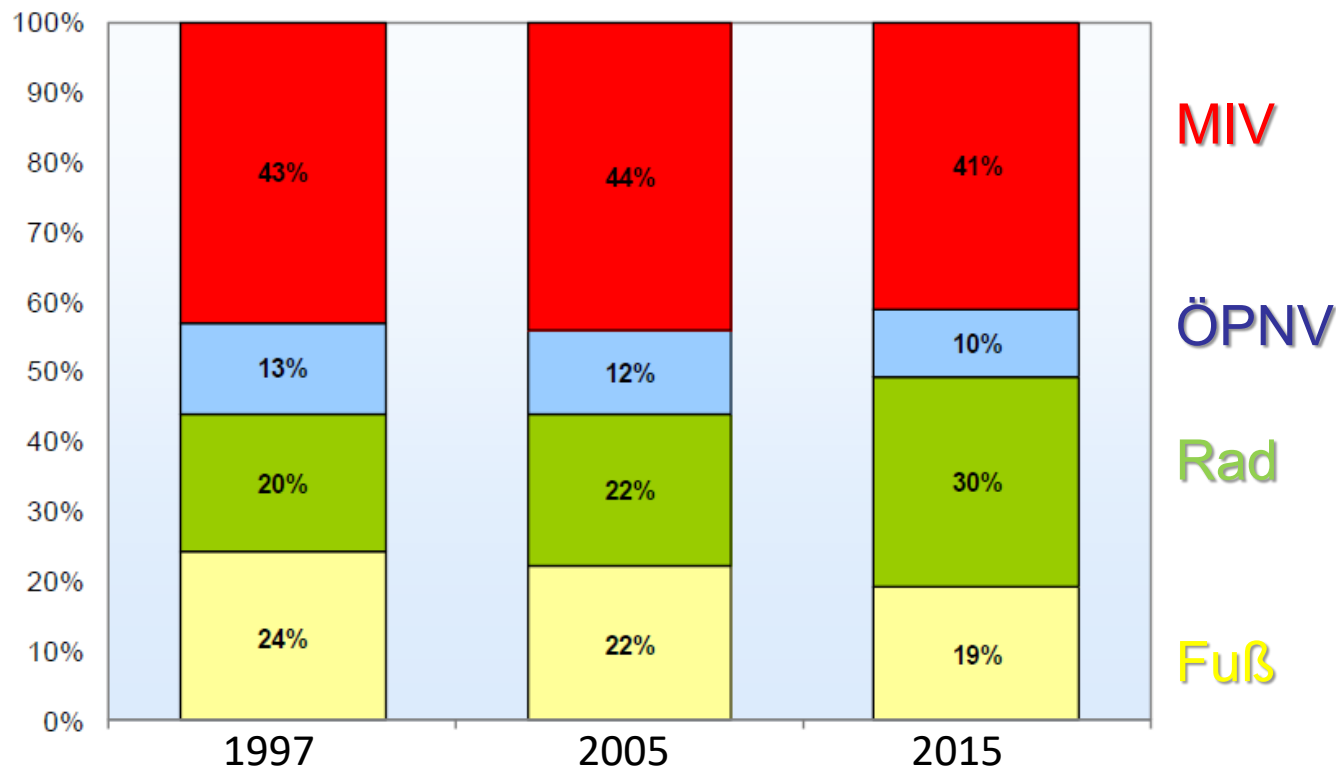
# Radverkehrsanteil im Binnenverkehr der fünfzehn größten Städte in Bayern



Angaben der Städte ergänzt um Angaben Helmert und Planersocietät

# Fahrradstadt Bamberg – von kleinen Schritten und großen Meilensteinen

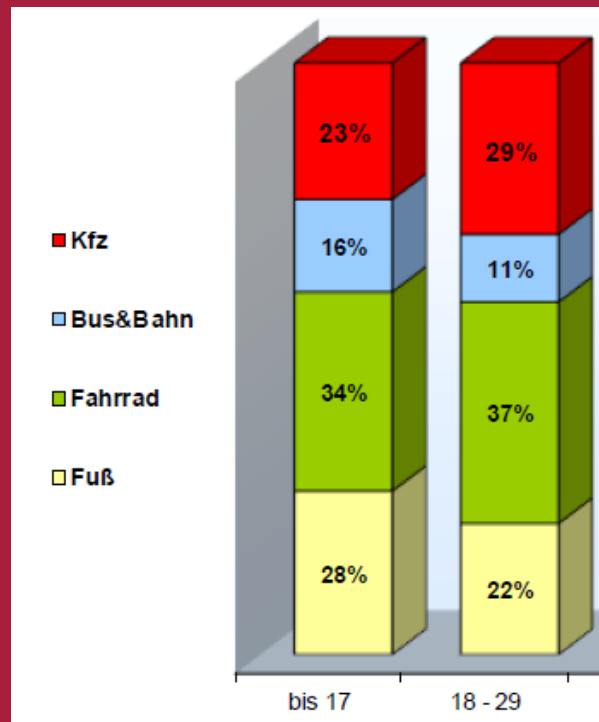
## Modal Split



# Fahrradstadt Bamberg – von kleinen Schritten und großen Meilensteinen

## Verkehrsmittelwahl junger Menschen

### Verkehrsmittelwahl nach Altersgruppen in Bamberg 2015

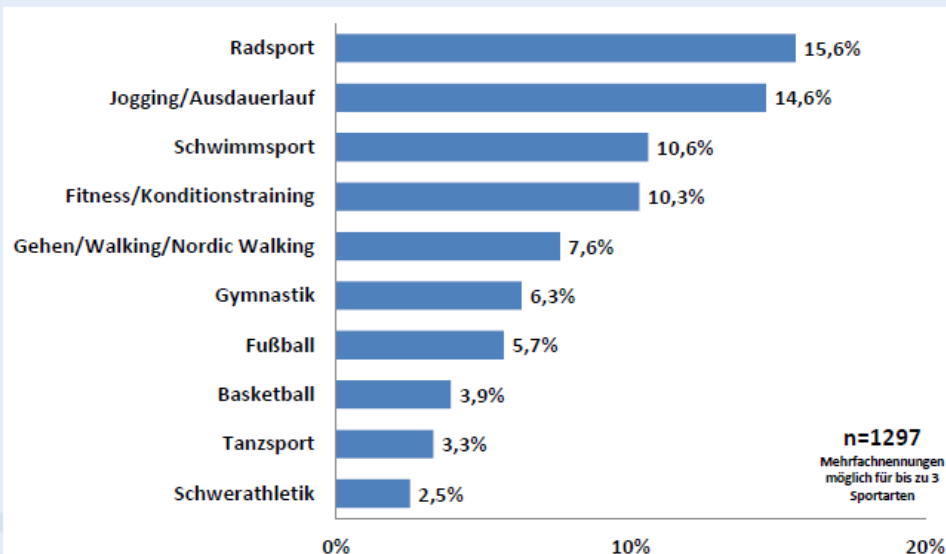


# Fahrradstadt Bamberg – von kleinen Schritten und großen Meilensteinen

## Freizeitverhalten

Bürgerbefragung

### Hitliste der Sportarten



## Auszug Untersuchungen zum Sportentwicklungsplan

## Fahrradaktivste Kommune mit den meisten Radkilometern

50.000 – 99.999 Einwohner*innen		
		
1. Rheine im Kreis Steinfurt	2. Bocholt im Kreis Borken	3. Bamberg
703.132 km	691.931 km	597.360 km



## Fahrradaktivste Kommune mit den meisten Radkilometern

50.000 – 99.999 Einwohner\*innen



1. Rheine im Kreis  
Steinfurt

703.132 km



2. Bocholt im Kreis  
Borken

691.931 km



3. Bamberg

597.360 km

## Fahrradaktivste Kommunalparlament

100.000 – 499.999 Einwohner\*innen



1. Landkreis Bamberg

74,42 Parl.-km



2. Landkreis  
Aschaffenburg

33,27 Parl.-km



3. Landkreis  
Emmendingen

20,77 Parl.-km

## Fahrradaktivste Kommune mit den meisten Radkilometern

50.000 – 99.999 Einwohner\*innen



1. Rheine im Kreis  
Steinfurt

703.132 km



2. Bocholt im Kreis  
Borken

691.931 km



3. Bamberg

597.360 km

## Fahrradaktivste Kommunalparlament

100.000 – 499.999 Einwohner\*innen



1. Landkreis  
Aschaffenburg

74,42 Parl.-km



2. Landkreis  
Aschaffenburg

33,27 Parl.-km



3. Landkreis  
Emmendingen

20,77 Parl.-km



## Urkunde

Als besondere Anerkennung beim

### STADTRADELN 2024

für das radelaktivste Team, das

**5.400,1 km**

geradelt ist und somit

**896,4 kg CO<sub>2</sub>**

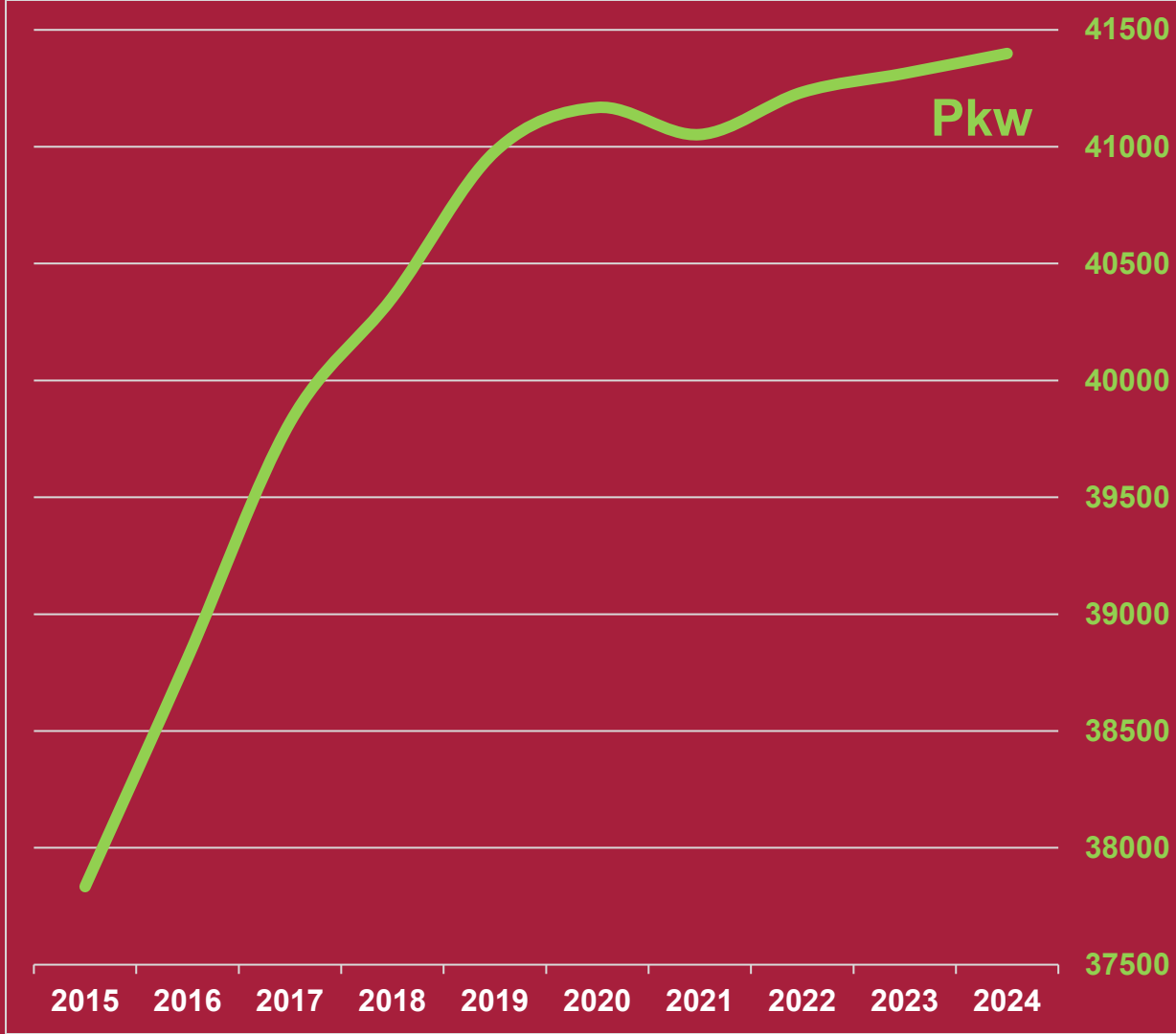
vermieden hat,  
verleihen das Klima-Bündnis  
und die Stadt Bamberg

eine Auszeichnung in **GOLD** an

**Baureferat Bamberg Service**

Bamberg, 17. Juli 2024

*Andreas Starke*  
Oberbürgermeister Andreas Starke



## Lob von außen



Deutscher  
Städtebaupreis

2010





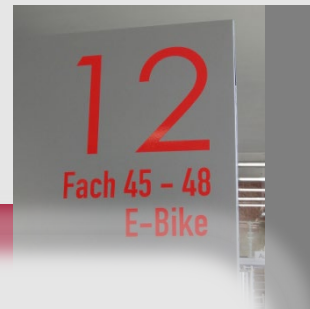
# Muse statt Verkehr

**Bamberg** – Fast muss man zwei Mal hinschauen, um auf dieser Aufnahme die Obere Sandstraße wieder zu erkennen. Statt Autos Stoßstange an Stoßstange stehen dort jetzt Tische und Stühle vor den Häusern.

Foto: Ronald Rinklef







... IRGENDWAS GEHT IMMER ...



# Fahrradstadt Bamberg

## – von kleinen Schritten und großen Meilensteinen



**AGFK**

Arbeitsgemeinschaft  
fahrradfreundliche Kommunen  
in Bayern e.V.

**Fahrradstadt  
Bamberg**



**Zusammen unterwegs.**

Vielen Dank